

Département de l'Ain  
Commune de Reyrieux

# Terre Ain Projet d'aménagement

## Plan de Division

échelle 1/250

Lieudit: veissieux le bas  
Section(s): AN  
Parcelle(s): 95 et 96

EMMANUEL BONNET - CLAIRE RICHARD - JEAN-VIANNEY RICHARD - PERRINE RAYMOND - NOUS PRENONS LA MESURE DE VOS PROJETS

**GÉOMÈTRE-EXPERT**  
GARANT D'UN CADRE DE VIE DURABLE  
N° inscription 2008 C2 0002

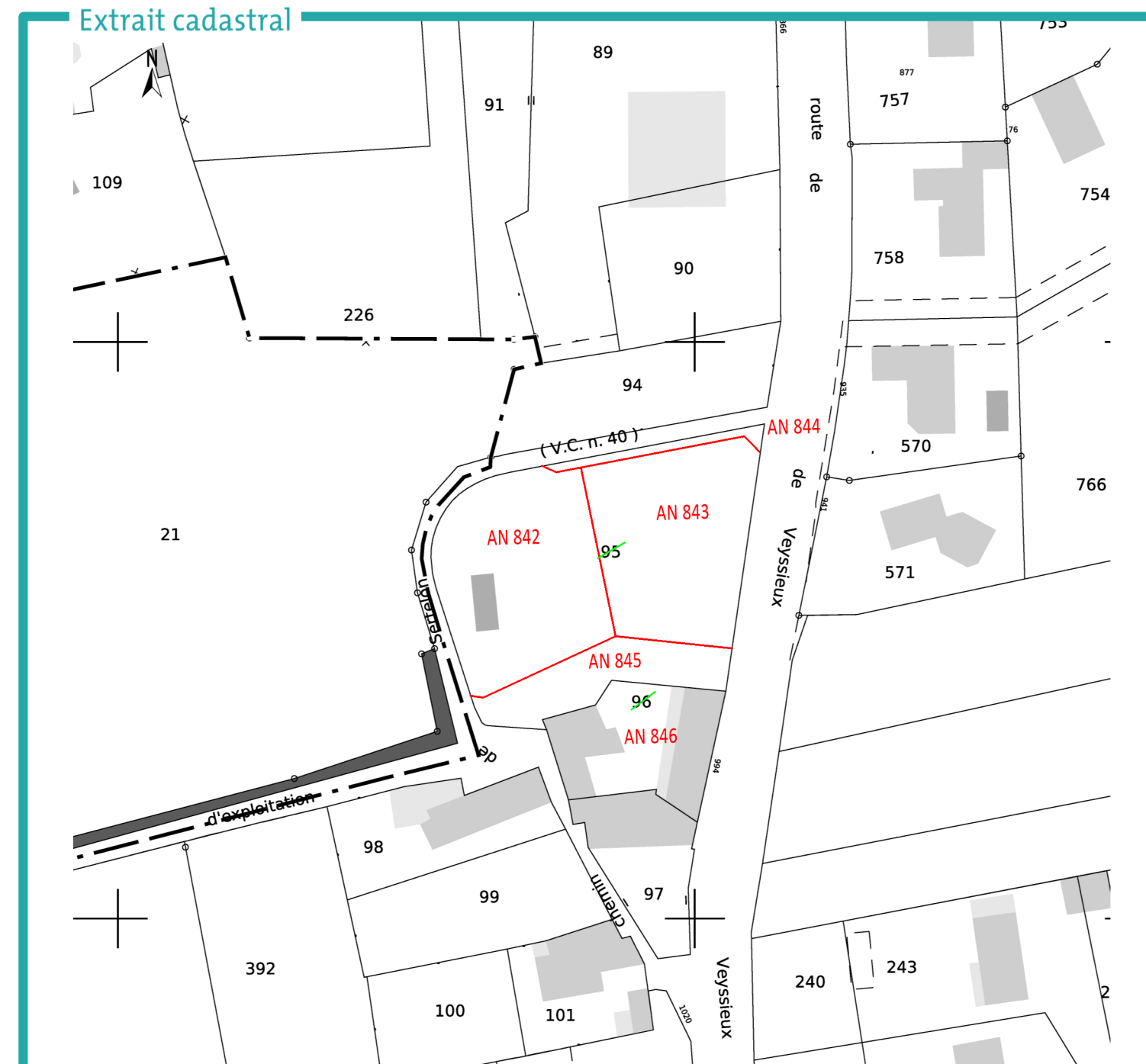
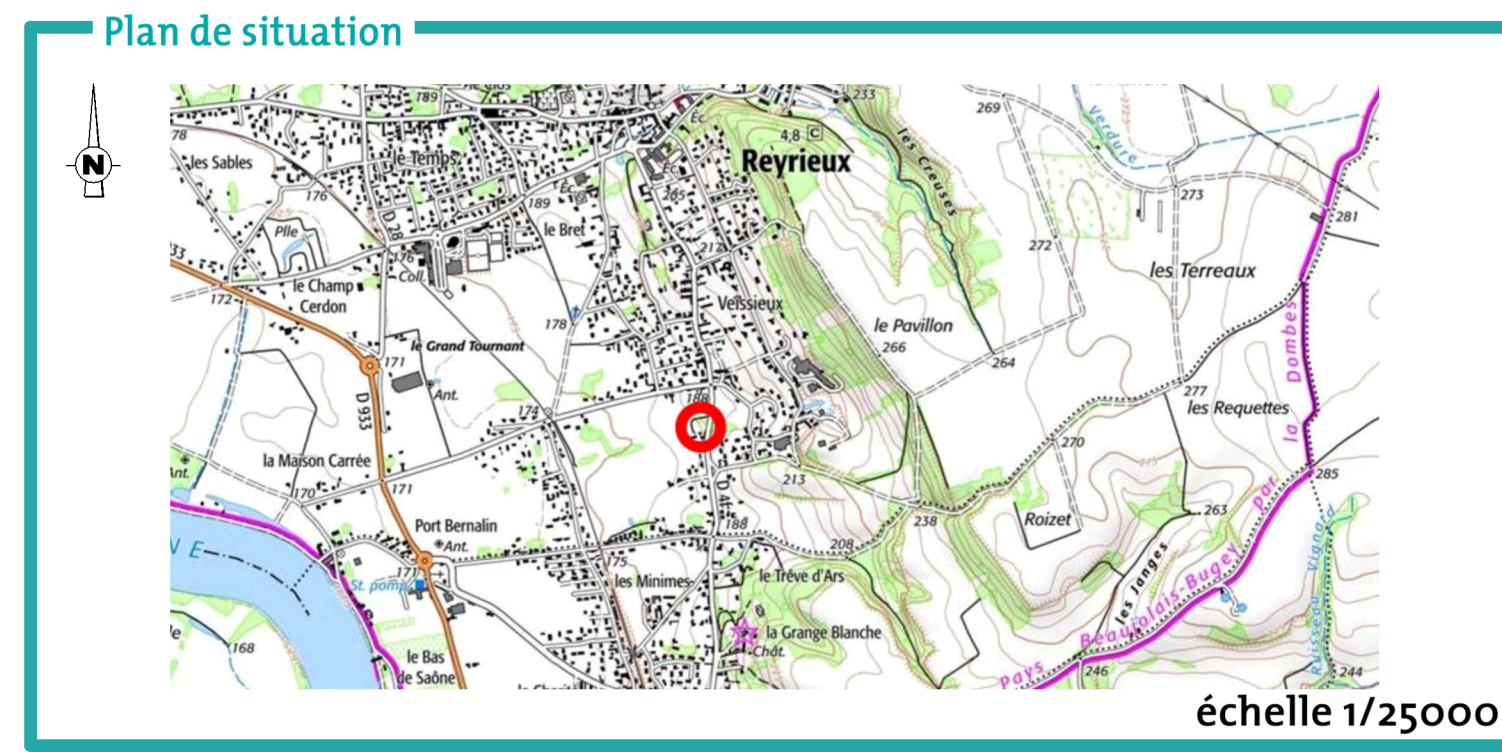
Dossier 211215  
Réf. T01005  
211215D1\_REV4  
Plan n°211215D1

Coordonnées locales centimétriques rattachées au RGF93 CC46 par GPS (réseau Téria) - Précision : classe 1  
Nivellement local centimétrique rattaché par GPS au NGF (système IGN69) (réseau Téria)

Dernières modifications en date du  
- 13/12/2021 ASF/rev1 - Plan projet  
- 17/12/2021 ASF/rev2 - Plan pour DP  
- 09/03/2022 ASF/rev3 - Plan pour DMPC  
- 22/04/2022 ASF/rev4 - Retour numérotation

**COSMOS**  
GÉOMÈTRES EXPERTS

Lagnieu - Trévoux  
Beaujeu - Meximieux  
Neuville S/Saône - Villars-les-Dombes  
Tél unique 04 74 00 91 60  
contact@cosmos-ge.fr www.cosmos-ge.fr  
REPRODUCTION RÉSERVÉE

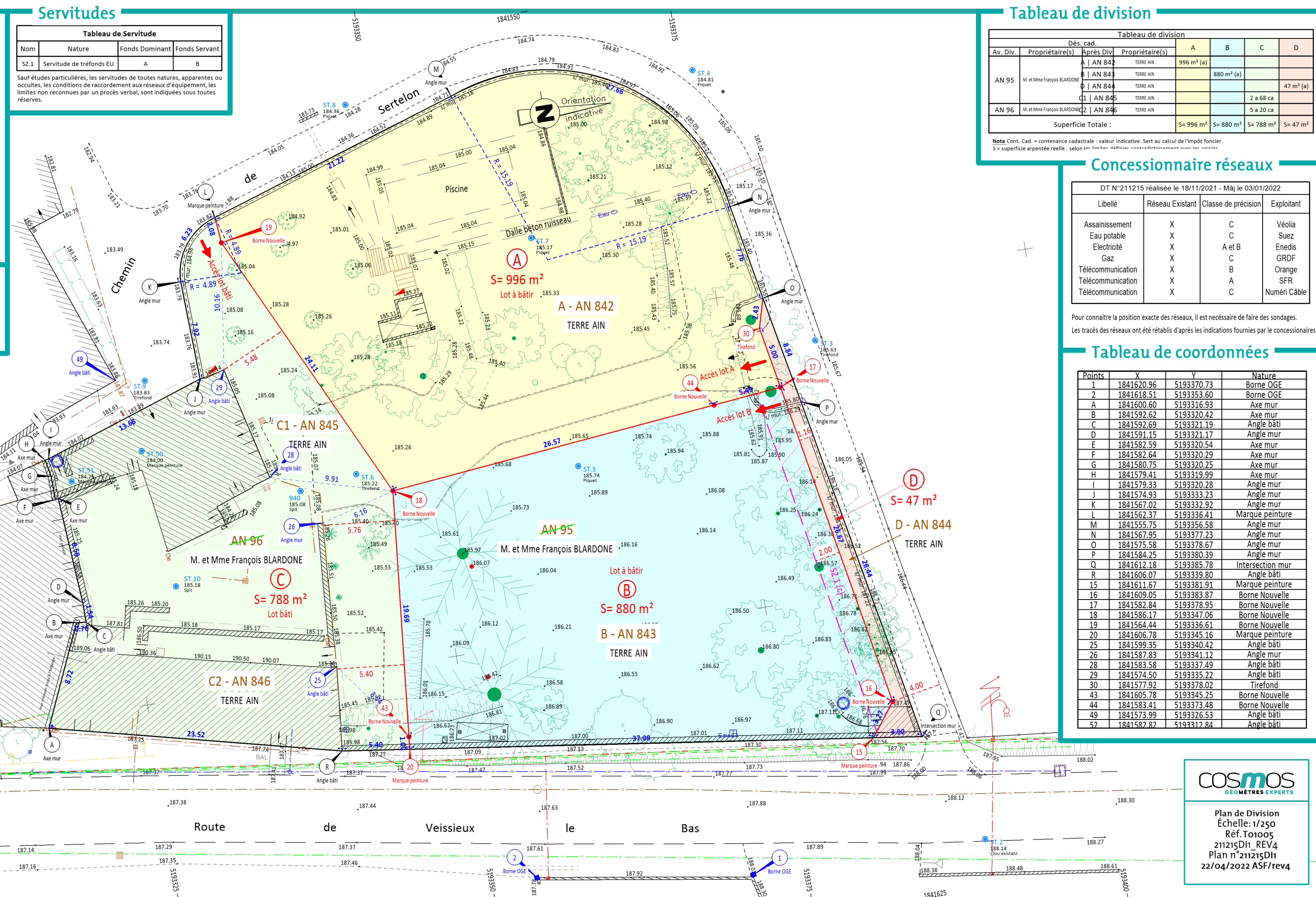


### Légendes

- Grille EP
- Porte
- Arbustre
- Trottoir
- Façade Bâtiment
- Clôture Barbelé
- Descente EP
- Bouche à clé
- Point de Nivellement
- Application Cadastre

### Limites

Le bornage est en cours de réalisation. L'opération terrain du bornage est achevée, le recueil de l'accord des parties est en cours. Le bornage sera considéré comme réalisé en totalité, à la réception de l'ensemble des Procès Verbaux de Bornage et de reconnaissance des limites.



**COSMOS**  
GÉOMÈTRES EXPERTS

Plan de Division  
Échelle: 1/250  
Réf. T01005  
211215D1\_REV4  
Plan n°211215D1  
22/04/2022 ASF/rev4